




LÉGENDE


- 2B
-  ZONE ROUGE : zone inconstructible.
 -  ZONE BLEUE : zone soumise à des mesures de prévention.
* nature du risque.
 - A : affaissement
 - Eb : éboulement en masse ou chute de blocs
 - G : glissement
 - R : ravinement
 - RI : ravinement léger
 - S : reptation
 -  NE : zone non exposée.

PREFECTURE DES ALPES-MARITIMES

COMMUNE DE LA TURBIE

PLAN DE PREVENTION DES RISQUES NATURELS
PREVISIBLES DE MOUVEMENTS DE TERRAIN

PLAN DE ZONAGE

COPRÉ CERTIFIÉE CONFORME
L'ingénieur divisionnaire des T.P.E.
Chef du service aménagement
urbain opérationnel


Echelle : 1/2500
PRÉSCRIPTION DU PPR conformément à la loi n° 95-101 du 2 février 1995 : 14 Mars 2000
DÉLIBÉRATION DU CONSEIL MUNICIPAL : avis réprouvé favorable
ENQUÊTE DU 15 Novembre au 15 Décembre 2000
APPROBATION DU PPR : 2 Mai 2001

ETABLI PAR LA DIRECTION DÉPARTEMENTALE DE L'ÉQUIPEMENT
SERVICE AMÉNAGEMENT URBAIN OPÉRATIONNEL